



АДМИНИСТРАЦИЯ  
ЧАЙКОВСКОГО ГОРОДСКОГО ОКРУГА  
УПРАВЛЕНИЕ  
ЗЕМЕЛЬНО-ИМУЩЕСТВЕННЫХ  
ОТНОШЕНИЙ

ул. Ленина, д. 67/1, г. Чайковский, Пермский край, 617760  
Тел/факс: (34241) 4-73-75  
E-mail: chaikkui2015@yandex.ru  
ОКПО 35288925 ОГРН 1185958071562  
ИНН/КПП 5959002592/595901001

20.05.2022 № 02-01-06-01-2038

На № \_\_\_\_\_ от \_\_\_\_\_

ОАО «МРСК Урала»  
ул. Мамина-Сибиряка, д.140,  
г. Екатеринбург, 620026

Чайковский отдел  
Управления Росреестра  
по Пермскому краю

Правовое управление  
администрации Чайковского  
городского округа

**О предоставлении решения**

**РЕШЕНИЕ № 200  
о размещении объектов**

г. Чайковский,  
Пермский край

16 мая 2022

**Управление земельно-имущественных отношений администрации Чайковского городского округа, в лице начальника Управления Елькиной Ларисы Александровны, действующей на основании Положения об Управлении земельно-имущественных отношений администрации города Чайковского, утвержденного решением Думой Чайковского городского округа от 19 декабря 2018 г. № 99, разрешает Открытому акционерному обществу «Межрегиональная распределительная сетевая компания Урала» (ИНН 6671163413, ОГРН 1056604000970, адрес: 620026, Свердловская область, г. Екатеринбург, ул. Мамина-Сибиряка, д.140, телефон: 8 (343) 215-26-00, e-mail: [delo@mrsk-ural.ru](mailto:delo@mrsk-ural.ru)) размещение объекта: «Линии электропередачи классом напряжения до 35 кВ, а также связанные с ними трансформаторные подстанции, распределительные пункты и иное предназначенное для осуществления передачи электрической энергии оборудование, для размещения которых не требуется разрешения на строительство»,**

на землях, государственная собственность на которые не разграничена, номер кадастрового квартала 59:12:0250000, **из состава земель населенных пунктов, площадью 321 кв.м,**  
на срок: **бессрочно,**  
местоположение: **Пермский край, г.о. Чайковский, д. Марково, ул. Танкистов**

Приложение: **схема предполагаемых к использованию земель или части земельного участка.**

Начальник Управления  
земельно-имущественных отношений  
администрации Чайковского городского округа **Л.А. Елькина**



# СХЕМА ГРАНИЦ

предполагаемых к использованию земель  
или части земельного участка на кадастровом плане территории

**Объект:** Строительство ВЛ 0,4 кВ № 1 от КТП № 1045/100 кВА для электроснабжения ВРУ индив. жилого дома по адресу: Чайковский р-он, д. Марково, ул. Танкистов, дом № 14

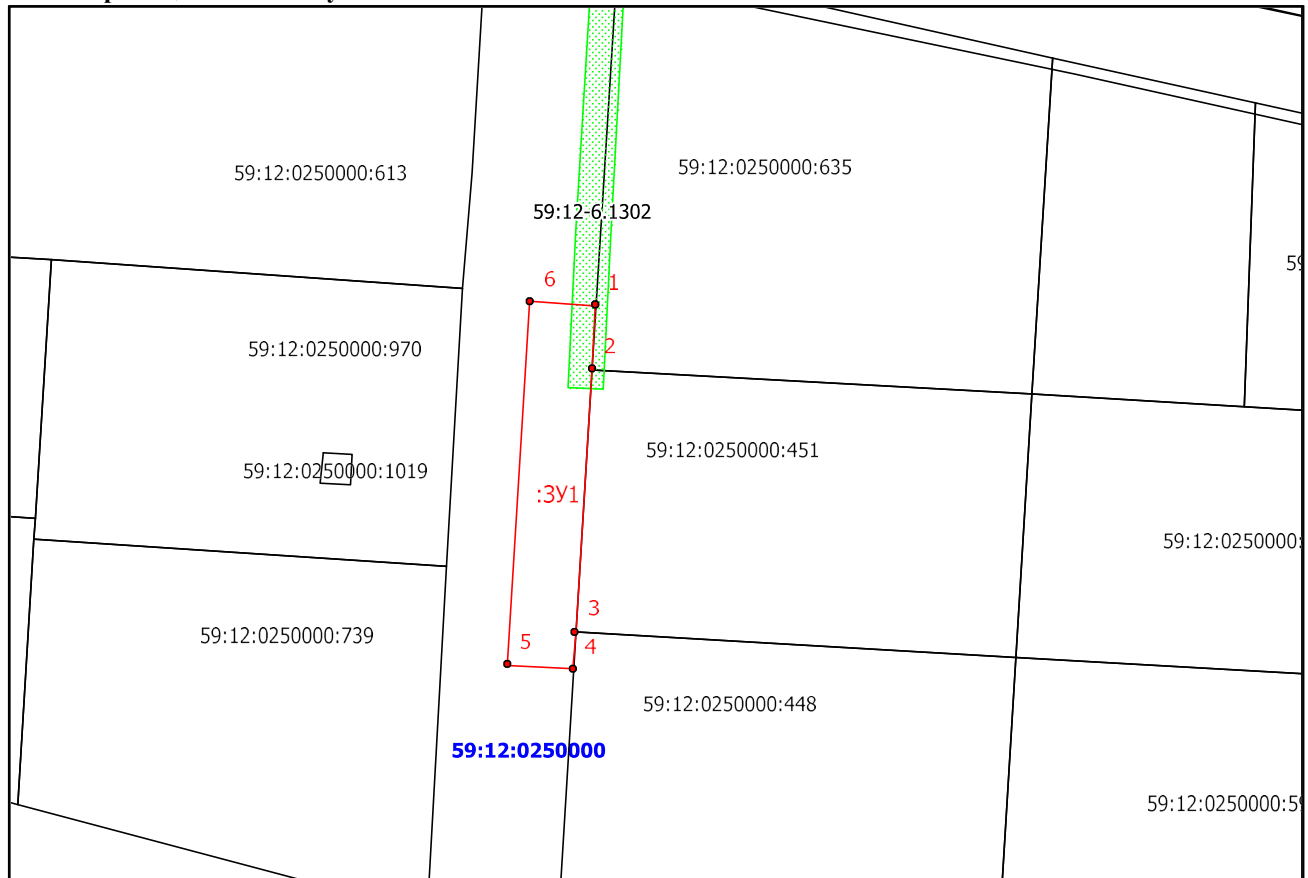
**Местоположение:** Пермский край, г. Чайковский, д. Марково, ул. Танкистов

**Площадь земель или части земельного участка:** 321 кв.м.

**Кадастровый квартал:** 59:12:0250000

**Вид разрешенного использования:** 3.1. Коммунальное обслуживание


Схема границ земельного участка




Каталог координат:

Обозначение характерных точек границ	Координаты, м МСК-59		Обозначение характерных точек границ	Координаты, м МСК-59	
	X	Y		X	Y
:3У1					
1	364920.98	1283652.37	5	364879.44	1283642.13
2	364913.58	1283651.91	6	364921.39	1283644.78
3	364883.27	1283650.03	1	364920.98	1283652.37
4	364878.96	1283649.76	-	-	-

Условные обозначения:



:3У1



- граница и обозначение образуемого земельного участка

- обозначение характерной точки границы образуемого земельного участка

- граница зоны с особыми условиями использования территории



59:12:0250000:451



59:12:0250000

- граница и кадастровый номер земельного участка, сведения о котором содержатся в ЕГРН

- граница и номер кадастрового квартала

**Заявитель:**

ОАО "МРСК Урала" филиал "Пермэнерго ПО "Чайковские электрические сети"

По доверенности

Э.А. Загидуллин

(подпись, расшифровка подписи)

